




COMUNE DI SAPRI
Provincia di Salerno

Ufficio Tecnico

**Osservazioni alla Proposta
di Piano Territoriale di Coordinamento
Provinciale – PTCP
della
Provincia di Salerno.**

Adottata con Deliberazioni di G.P. 479 del 27/12/2010 e 28 del 31/01/2011
Pubblicata sul BURC n. 17 del 14 marzo 2011.

Sapri 05.04.2011



Funzionario Responsabile

Ing. Alberto Ciorciaro

- **Vincoli esistenti**

Il territorio di Sapri è lambito a Sud dal mare Tirreno, attraversato dal Torrente Brizzi e da canali che provenienti da Nord sfociano nella baia saprese.

Parte del territorio è vincolato ai sensi della Legge n° 1497 del 1939 con dichiarazione di notevole interesse apposto con Decreto Ministeriale del 20 Luglio 1966 che viene allegato alla presente affinché venga rettificato quanto riportato sulla tavola dei vincoli (Tav. 132.b)

Esiste, inoltre, il vincolo imposto dall'Autorità di Bacino Sx Sele in ordine al rischio frana, idrogeologico e costiero.

- **Aree portuali e vie del mare**

Il Porto di Sapri con la sua posizione e le sue caratteristiche costituisce un punto importantissimo e nevralgico per l'intera portualità campana pertanto se ne raccomanda il potenziamento anche per la connessione con i diversi sistemi di mobilità territoriale.

- **Parametri di utilizzazione, edifici residenziali rurali, aree fascia costiera (art. 81 relazione)**

Ritenuto che il territorio rurale nel Comune di Sapri risulta notevolmente frazionato è auspicabile una riduzione del lotto minimo da 5000 mq a 4000 mq fermo restando gli indici di fabbricabilità previsti.

- **Rischio erosione costiera e dissesto idrogeologico**


La presente per evidenziare la particolare criticità dovuta ai fenomeni di erosione costiera e allagamenti del paese dovuti ai dissesti idrogeologici del territorio a monte di Sapri.

- **Polo scolastico**

Si ribadisce la necessità di potenziare il polo scolastico provinciale con la realizzazione di un edificio da destinare all'Istituto Agrario e Professionale.

- **Norme attuative e prescrizioni.**

Alcune delle norme e prescrizioni contenute negli elaborati del PTCP appaiono palesemente "arbitrarie" in quanto di competenza della Regione o degli stessi Comuni (lotti minimi, indici fondiari, capacità edificatoria, ecc..). Tali elaborati vanno perciò necessariamente rimodulati per armonizzare gli indirizzi strategici del PTCP alla vigente normativa.



GAZZETTA



UFFICIALE

DELLA REPUBBLICA ITALIANA

PARTE PRIMA

ROMA - Mercoledì, 3 maggio 1967

**SI PUBBLICA TUTTI I GIORNI
MENO I FESTIVI**

DIREZIONE E REDAZIONE PRESSO IL MINISTERO DI GRAZIA E GIUSTIZIA - UFFICIO PUBBLICAZIONE DELLE LEGGI E DECRETI - TELEFONO 650-139
AMMINISTRAZIONE PRESSO L'ISTITUTO POLIGRAFICO DELLO STATO - LIBRERIA DELLO STATO - PIAZZA GIUSEPPE VERDI, 10, ROMA - CENTRALINO 8508

PREZZI E CONDIZIONI DI ABBONAMENTO

ALLA PARTE PRIMA E SUPPLEMENTI ORDINARI

Annuo L. 17.930 - Semestrale L. 9.020 - Trimestrale L. 5.010 - Un fascicolo L. 75 - Fascicoli annate arretrate: il doppio

ALLA PARTE SECONDA (Foglio delle inserzioni)

Annuo L. 13.530 - Semestrale L. 7.520 - Trimestrale L. 4.010 - Un fascicolo L. 65 - Fascicoli annate arretrate: il doppio

I PREZZI sono comprensivi d'imposta di bollo - Per l'ESTERO i prezzi sono il doppio di quelli indicati per l'interno
I fascicoli disguidati devono essere richiesti entro 30 giorni dalla data di pubblicazione

L'importo degli abbonamenti deve essere versato sul c/c postale n. 1/40500 intestato all'Istituto Poligrafico dello Stato

La « Gazzetta Ufficiale » e tutte le altre pubblicazioni ufficiali sono in vendita al pubblico presso le agenzie della Libreria dello Stato: ROMA, via XX Settembre (Palazzo del Ministero del Tesoro) e via del Tritone, 61/A; MILANO, Galleria Vittorio Emanuele, 3; NAPOLI, via Chiaia, 5; FIRENZE, via Cavour, 46/r e presso le Librerie depositarie nei Capoluoghi di provincia. Le richieste per corrispondenza devono essere inviate all'Istituto Poligrafico dello Stato - Libreria dello Stato - Piazza Verdi, 10, Roma, versando l'importo maggiorato delle spese di spedizione a mezzo del c/c postale 1/2640. Le inserzioni, come da norme riportate nella testata della parte II, si ricevono in Roma (Ufficio inserzioni - via XX Settembre - Palazzo del Ministero del Tesoro). Le agenzie di Milano, Napoli e Firenze possono accettare solamente gli avvisi consegnati a mano ed accompagnati dal relativo importo.

SOMMARIO

LEGGI E DECRETI

DECRETO DEL PRESIDENTE DELLA REPUBBLICA
2 maggio 1967.

Ulteriore proroga della sospensione dei termini di scadenza, dei pagamenti e delle vendite di beni pignorati, in favore delle popolazioni di Comuni colpiti dalle alluvioni dell'autunno 1966 Pag. 2310

DECRETO MINISTERIALE 16 giugno 1966.

Dichiarazione di notevole interesse pubblico di parte del territorio comunale di Tortolì (Nuoro) Pag. 2311

DECRETO MINISTERIALE 20 luglio 1966.

Dichiarazione di notevole interesse pubblico di una zona sita nel territorio del comune di Sapri (Salerno) Pag. 2312

DECRETO MINISTERIALE 22 marzo 1967.

Approvazione del piano tecnico preliminare del distretto telefonico di Codogno, presentato dalla SIP - Società italiana per l'esercizio telefonico, e approvazione della ripartizione in reti telefoniche urbane dei settori del distretto medesimo Pag. 2313

DECRETO MINISTERIALE 22 marzo 1967.

Approvazione del piano tecnico preliminare del distretto telefonico di Urbino, presentato dalla SIP - Società italiana per l'esercizio telefonico, e approvazione della ripartizione in reti urbane dei settori del distretto medesimo Pag. 2313

DECRETO MINISTERIALE 15 aprile 1967.

Nomina del presidente e del vice presidente della Cassa di risparmio di Gorizia, con sede in Gorizia Pag. 2314

DECRETO MINISTERIALE 28 aprile 1967.

Proroga dei termini del decreto ministeriale 31 marzo 1967 concernente la caccia alla selvaggina migratoria. Pag. 2314

DISPOSIZIONI E COMUNICATI

Ministero dei lavori pubblici: Approvazione del piano di zona del comune di Crespellano (Bologna) Pag. 2315

Ministero dell'interno:

Autorizzazione al comune di Longone Sabino ad assumere un mutuo per l'integrazione del bilancio 1966 Pag. 2315

Autorizzazione al comune di Canterano ad assumere un mutuo per l'integrazione del bilancio 1966 Pag. 2315

Autorizzazione al comune di Sarteano ad assumere un mutuo per l'integrazione del bilancio 1966 Pag. 2315

Autorizzazione al comune di Monteriggioni ad assumere un mutuo per l'integrazione del bilancio 1966 Pag. 2315

Autorizzazione al comune di Monticiano ad assumere un mutuo per l'integrazione del bilancio 1966 Pag. 2315

Autorizzazione al comune di Montecorvino Rovella ad assumere un mutuo per l'integrazione del bilancio 1966 Pag. 2315

Autorizzazione al comune di Chiusi ad assumere un mutuo per l'integrazione del bilancio 1966 Pag. 2315

Autorizzazione al comune di Cavasso Nuovo ad assumere un mutuo per l'integrazione del bilancio 1966 Pag. 2315

Autorizzazione al comune di Canipolongo Maggiore ad assumere un mutuo per l'integrazione del bilancio 1966 Pag. 2315

Autorizzazione al comune di Civiasco ad assumere un mutuo per l'integrazione del bilancio 1966 Pag. 2315

Autorizzazione al comune di Acquasanta Terme ad assumere un mutuo per l'integrazione del bilancio 1967 Pag. 2315

Autorizzazione al comune di Maltignano ad assumere un mutuo per l'integrazione del bilancio 1967 Pag. 2315

Autorizzazione al comune di Boville Ernica ad assumere un mutuo per l'integrazione del bilancio 1967 Pag. 2316

Autorizzazione al comune di Campoli Appennino ad assumere un mutuo per l'integrazione del bilancio 1967 Pag. 2316

Autorizzazione al comune di Coreno Ausonio ad assumere un mutuo per l'integrazione del bilancio 1967 Pag. 2316

PROPOSTA DI DELIBERAZIONE AD OGGETTO: Osservazioni al Piano Territoriale di Coordinamento Provinciale.

Pareri resi ex art. 49, Decreto Legislativo 18-08-2000, n. 267:

In riferimento alla proposta di deliberazione sopra specificata si esprime parere favorevole:

A)- IN ORDINE ALLA REGOLARITA' TECNICA-
Il Responsabile del Servizio _____

F. TO GIORDANO

B) IN ORDINE ALLA REGOLARITA' CONTABILE

Il Responsabile del Servizio _____

La Giunta Comunale

vista la L.R. n. 16 del 22 dicembre 2004 (*Norme sul governo del territorio*);

visto in particolare l'articolo 20 di detta legge in relazione al procedimento di formazione del Piano Territoriale di Coordinamento Provinciale (PTCP) ed alle eventuali osservazioni che ciascun comune della Provincia di Salerno può presentare;

dato atto che la proposta di PTCP è stata depositata in data 14.03.2011 e l'avviso di deposito pubblicato sul BURC n. 17 del 14.03.2011;

ritenuto di dover formulare delle osservazioni alla proposta di PTCP approvata con deliberazioni della G.P. n. 479/2010 e n. 28/2011, nonché per la successiva presentazione;

visto il *documento di osservazioni* elaborato dall'Ufficio Tecnico;

ritenuto di condividerne i contenuti;

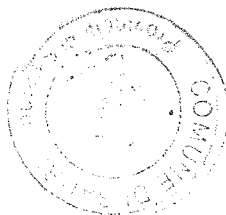
acquisito il parere di *regolarità tecnica* da parte del Responsabile dell'Area Tecnica -Territoriale ai sensi dell'articolo 49 del Tuel;

con voti unanimi espressi nei modi e forma di legge
delibera

- 1) Di approvare il *documento di osservazioni* alla proposta di Piano Territoriale di Coordinamento Provinciale approvata dalla G.P. di Salerno con deliberazione n. 479 del 27.12.2010 e n. 28 del 28/01/2011, che, allegato alla presente ne costituisce parte integrante e sostanziale.
- 2) Demandare al Responsabile dell'area tecnica per gli adempimenti consequenziali.
- 3) Di rendere la presente deliberazione immediatamente eseguibile ai sensi dell'articolo 134 del D.Lgs.267/2000 con votazione separata.

Letto, approvato e sottoscritto.

IL SINDACO
(f.to dr. Vito D'AGOSTINO)



IL SEGRETARIO COMUNALE
(f.to Dott. Franco Mario Tierno)

-RELAZIONE DI PUBBLICAZIONE-

La suesata deliberazione, ai sensi dell'art. 124, co. 1°, D.Lgs 18-08-2000, n. 267, viene oggi pubblicata all'Albo Pretorio e vi rimarrà in pubblicazione per 15 giorni consecutivi.

SAPRI, li 12 APR 2011

IL SEGRETARIO COMUNALE
(f.to Dott. Franco Mario Tierno)

COPIA CONFORME ALL'ORIGINALE per uso amministrativo

Li 12 APR 2011

IL SEGRETARIO COMUNALE
(Dott. Dott. Franco Mario Tierno)

Il Segretario Comunale, visti gli atti d'ufficio,

ATTESTA

☐ CHE in data 12 APR 2011, l'adozione e la pubblicazione della presente deliberazione è stata partecipata ai capigruppo consiliari, come all'uopo prescritto dall'art. 125, D. Lgs 18-08-2000, n. 267;

IL SEGRETARIO COMUNALE
(f.to Dott. Franco Mario Tierno)

☐ CHE la presente deliberazione è divenuta esecutiva il _____:

☐ Decorsi 10 giorni dalla data di pubblicazione,

☒ Perché dichiarata immediatamente eseguibile (art. 134, co. 4, D. Lgs. 18-08-2000, n. 267);

Li, 12 APR 2011

IL SEGRETARIO COMUNALE
(Dott. Franco Mario Tierno)

Pubblicazione

Prot. n. _____ del _____

COPIA

Deliberazione della Giunta Comunale

n. 43 del 07/04/2011

OGGETTO: Osservazioni al Piano Territoriale di Coordinamento Provinciale.

L'anno duemilaundici, il giorno 07 del mese di Aprile, alle ore 13,00 nella sala delle adunanze della casa comunale, regolarmente convocata con tutte le formalità prescritte dalla normativa vigente, si è riunita la Giunta Comunale, nelle seguenti persone:

	Cognome e Nome – qualifica	Presente (SI – NO)
1	Vito D'AGOSTINO -Sindaco -	SI
2	Giuseppe DEL PRETE -Vice Sindaco-	SI
3	Daniele CONGIUSTI -Assessore-	SI
4	Pierangela MEDURI -Assessore-	SI
5	Carlo DE ROSA -Assessore-	NO
6	Giuseppe AUTUORI -Assessore-	NO
7	Francesco Mario AITA -Assessore-	NO
TOTALE PRESENTI		04

Assume la presidenza il sig. Vito D'AGOSTINO -Sindaco-.

Partecipa, in qualità di verbalizzante, il Segretario Comunale Capo Dott. Franco Mario Tierno

Il Presidente, constatato il numero legale degli intervenuti, dichiara aperta la seduta ed invita i presenti alla trattazione dell'argomento in oggetto.

ov.Salerno)

VINCOLI DELLA

497

zona

K. 218
T.re di Capobianco

Sc.° Scialandro

Gr.ta Cortolano

WE

T.re di Mezzanotte

Gr.ta la Forgia

Gr.ta la Colonne

T.re dei Crivi

PROVINCIA DI SALERNO
SOPRINTENDENTE
COMUNALE

